


Wanderwege



ALMBUMENWEG A

RUNDWEG R1 Moosberggrundweg

Rot-weiß-rot markiert und mit R1 bezeichnet, Gehzeit ca. 3 Stunden. Leichte und landschaftlich besonders schöne Wanderung auf befestigten Almwegen. **Einkehrmöglichkeit** bei der Rettenegghütte (4 Stunden) und der Rosserhütte (2 1/2 Stunden), sowie am Ende der Rundtour bei den Gaststätten: Blonde Hütte und Lienbachhof.

RUNDWEG R2

Laben- und Pitscherbergalmen-Weg

Blau-weiß-blau markiert und mit R2 bezeichnet, Gehzeit ca. 3 Stunden, leichte und sehr lohnende Wanderung auf teils festen Almstraßen und teils Wald- und Wiesenwegen. **Einkehrmöglichkeiten** bei der Rosserhütte, der Labenbergalm und der Pitscherbergalm, sowie bei der Huber Hütte, Stroblers Hütte, der Schnitzhofalm (Almkäserei), Welser Hütte, Blonde Hütte und Lienbachhof.

RUNDWEG R3

Wiesler- und Thoralm-Rundweg

Gelb-weiß-gelb markiert und mit R3 bezeichnet, Gehzeit ca. 1 1/2 Stunden. Leichte und sehr schöne Wanderung auf Almstraßen und Fußwegen. **Einkehrmöglichkeit** bei den drei bewirtschafteten Hütten der Wiesleralm und zwar: Wieslerhütte, Schafbergblickhütte und Erlbachhütte, sowie bei der Thoralm und der Postalmhütte.

RUNDWEG R4

Lienbachalmweg

Grün-weiß-grün markiert und mit R4 bezeichnet. Leichte Wanderung auf meist festen Wegen, Gehzeit ca. 2 1/2 Stunden. **Einkehrmöglichkeiten:** Lienbachhof, Blonde Hütte, Welser Hütte, Stroblers Hütte und Panoramahütte.

RUNDWEG R5

Gelb-weiß-gelb markiert und mit R5 bezeichnet, Gehzeit ca. 30 Minuten, kurze und leichte Wanderung vom Parkplatz 1 aus. **Einkehrmöglichkeit** beim Lienbachhof.

THORALMRUNDWEG T

Ausgangspunkt: Parkplatz 4 (Thoralm)

Besonders aussichtsreiche Rundwanderung. Gehzeit ca. 2 Stunden. **Einkehrmöglichkeit** bei der Thoralm. Wegmarkierung rot.


Almbumenweg

Ausgangspunkt: Parkplatz 1 (Lienbachalm)

Dieser mit Hinweisschildern bezeichnete und gut gangbare Weg beginnt beim Lienbachhof, führt gegen Westen hinauf zur Wieslerstraße, dann geht es rechts hinüber zur Stroblers Hütte und über die Käseerei Schnitzhofalm, die Welser Hütte und die Blonde Hütte kehrt man zum Ausgangspunkt zurück: Hier werden auf Schautafeln die auf der Postalm vorkommenden Alpenblumen gezeigt. Einige davon sind auf diesem Flyer abgebildet. **Beste Zeit für eine Begehung ist Mai bis Juli. Gehzeit ca. 1 Stunde.**



Felsen-Ehrenpreis



Arnika



Silberdistel



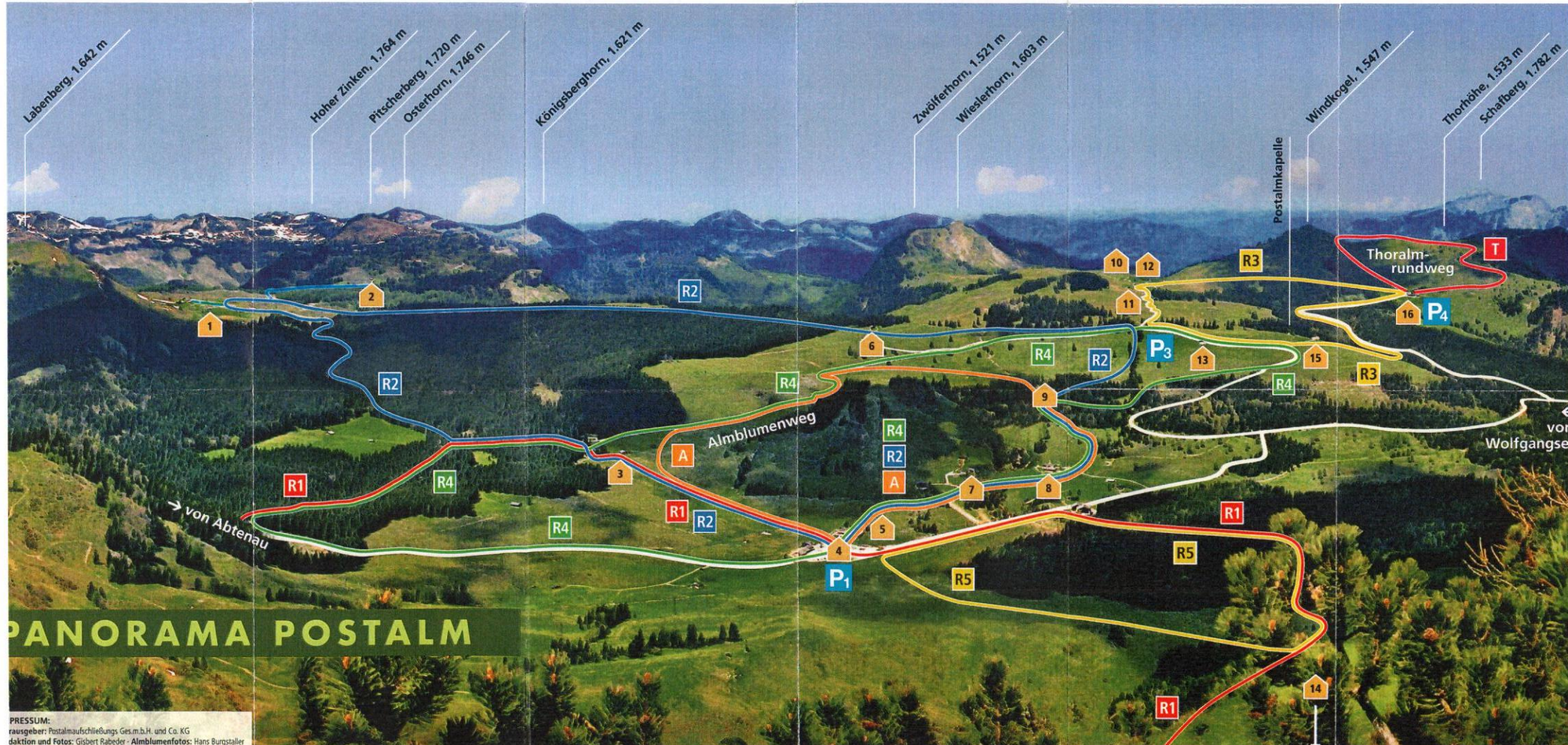
Gelb-Frauenschuh



Schwalbenwurz-Enzian



Wollkopf-Kratzdistel



PANORAMA POSTALM

PRESSUM:
 rausgeber: Postalmabschlussungs Ges.m.b.H. und Co. KG
 daktion und Fotos: Gisbert Rabeder - Almbumenfotos: Hans Burgstaller